





 Gobernación		Normograma del Proceso				Código: FO-M1-P3-14
						Version: 02
						Fecha de Aprobación: 13/03/2020
						Página: 1 de 1
Código y Nombre del Proceso		M4-P4 Gestión Catastral				
Código del Procedimiento al que aplica	Nombre del Procedimiento al que aplica	Jerarquía de la Norma	Norma o Ley (numero)	Vigencia (Fecha)	Aplicación específica (Qué Controla)	Ente que lo expide
	Todos los procedimientos del proceso de Gestión Catastral	Ley	No. 4a. de 1913	6/10/1913	Autoriza a las Asambleas la facultad de reglamentar el impuesto sobre la propiedad raíz.	Congreso de Colombia
		Ley	No. 65 de 1939	14/12/1939	Determina los factores para los avalúos de los inmuebles.	Congreso de Colombia
		Ley	No. 62 de 1939	19/12/1939	Ordena la tarea de deslindar y amojonar las Entidades Territoriales	Congreso de Colombia
		Ley	No. 14 de 1983	6/07/1983	Por la cual se fortalecen los fiscos de las entidades territoriales y dictan otras disposiciones.	Congreso de Colombia
		Ley	No. 75 de 1986	24/12/1986	Expede normas en materia tributaria, de Catastro, de Fortalecimiento y Democratización del mercado de capitales, se conceden unas facultades extraordinarias y se dictan otras disposiciones.	Congreso de Colombia
		Ley	No. 70 de 1993	27/08/1993	"Por la cual se desarrolla el artículo transitorio 55 de la Constitución Política" y reconoce a las Comunidades Negras que han venido ocupando tierras baldíos en las zonas rurales ribereñas de los ríos de la cuenca del Pacífico, de acuerdo con sus prácticas tradicionales de producción, y el derecho a la propiedad colectiva.	Congreso de Colombia
		Ley	No. 44 de 1990	19/12/1990	Dicta normas sobre Catastro e impuestos sobre propiedad raíz.	Congreso de Colombia
		Ley	No. 160 de 1994	3/08/1994	Por la cual se crea el Sistema Nacional de Reforma Agraria y Desarrollo Rural Campesino, se reforma el Instituto Colombiano de la Reforma Agraria y se establece un subsidio para la adquisición de tierras.	Congreso de Colombia
		Ley	No. 1437 de 2011	18/01/2011	Por la cual se expide el Código de Procedimiento Administrativo y de lo Contencioso Administrativo.	Congreso de Colombia
		Ley	No. 1447 de 2011	9/06/2011	Reglamenta que las inscripciones catastrales cuando se trate de límites dudosos o en litigio, se harán de conformidad con el límite existente.	Congreso de Colombia
		Ley	No. 1481 de 2011	23/11/2011	Ordena que quedan exentos de pagar el Certificado de Catastro a nivel Departamental o Nacional, expedido por el Instituto Geográfico Agustín Codazzi, para la liquidación de la cuota de compensación militar, quienes demuestren mediante certificado o carnet expedido por la autoridad competente, pertenecer al nivel 1, 2, y 3 del Sistema de Identificación y Selección de Beneficiarios Sisbén. Los Indígenas que residan en su territorio y conserven su integridad cultural, social y económica.	Congreso de Colombia
		Ley	No. 1523 de 2012	24/04/2012	Por la cual se adopta la Política Nacional de gestión del riesgo de desastres y se establece el Sistema Nacional de Gestión del Riesgo de Desastres y se dictan otras disposiciones.	Congreso de Colombia
		Ley	No. 1607 de 2012	16/12/2012	Regula el resultado de una revisión de avalúo y las autoestimaciones del avalúo catastral.	Congreso de Colombia


Departamento del Valle del Cauca						Código: FO-M1-P3-14
		Normograma del Proceso				Version: 02
						Fecha de Aprobación: 13/03/2020
		Ley	No. 1742 de 2014	26/12/2014	Establece normas en proyectos de inversión que requieran expropiación que deba adelantar el Estado. En su Artículo 6o. ésta Ley modifica el precio de adquisición de bienes inmuebles en la etapa de enajenación voluntaria.	Congreso de Colombia
		Ley	No. 388 de 2017	15/12/2017	Norma por medio de la cual se establecen las determinantes para la formulación de los Planes de Ordenamiento Territorial en el territorio Nacional.	Congreso de Colombia
		Ley	No. 1955 de 2019	20/08/2019	Por medio del cual se dictan Normas Catastrales e Impuestos sobre la propiedad raíz y se dictan otras disposiciones de carácter Tributario Territorial.	Congreso de Colombia
		Ley	No. 1955 de 2019, Artículo 79	25/05/2019	Plan Nacional de Desarrollo 2018-2022 "Pacto por Colombia, Pacto por la Equidad", otorga al Catastro naturaleza de servicio público con enfoque multipropósito.	Congreso de Colombia
		Ley	No. 2160 de 2021	25/11/2021	Por medio del cual se modifica la LEY No. 80 de 1993 y la LEY No. 1150 de 2007 en materia de Contratación Estatal.	Congreso de Colombia
		Ley	No. 2159 de 2021	7/12/2021	"Por la cual se decreta el presupuesto de Rentas y Recursos de Capital y Ley de Apropriaciones para la vigencia Fiscal del 1o. De enero al 31 de diciembre de 2022. ARTÍCULO 107 Recursos de financiación o cofinanciación para los procesos CATASTRALES de los Municipios o Distritos.	Congreso de Colombia
		Ley	No. 2195 de 2022	18/01/2022	Por medio de la cual se adoptan medidas en materia de transparencia, prevención y lucha contra la corrupción y se dictan otras disposiciones.	Congreso de Colombia
		Ley	No. 2220 de 2022	30/06/2022	Por medio del cual se expide el Estatuto de Conciliación y se dictan otras disposiciones. "...De los Comités de conciliación de las Entidades Públicas" ... y de la conciliación en Asuntos de lo Contencioso Administrativo".	Congreso de Colombia
		Ley	No. 2213 de 2022	13/06/2022	Establece la VIGENCIA PERMANENTE del DECRETO Legislativo No. 806 de 2020 y se adoptan medidas para implementar las tecnologías de la Información y las Comunicaciones en las actuaciones judiciales, agilizar los procesos judiciales y flexibilizar la atención a los Usuarios del servicio de Justicia, y se dictan otras disposiciones.	Congreso de Colombia
		Ley	No. 2294 de 2023	19/05/2023	"Por el cual se expide el Plan Nacional de Desarrollo 2022-2026, Colombia Potencia Mundial de la Vida, establece que la gestión catastral es un servicio público de naturaleza administrativa especial, prestado directamente por el Estado, que comprende un conjunto de operaciones técnicas y administrativas orientadas a la adecuada formación, actualización, conservación y difusión de la Información Catastral con enfoque multipropósito, para contribuir a la prestación eficiente de servicios y trámites de información catastral a la ciudadanía y a la administración del territorio, en términos de apoyo para la Seguridad Jurídica del Derecho de Propiedad inmueble, el fortalecimiento de los Fiscos Locales y el apoyo a los procesos de planeación y ordenamiento territorial". En el mismo sentido, ordena un procedimiento para la deshabilitación de Gestores Catastrales.	Congreso de Colombia


Departamento del Valle del Cauca		Normograma del Proceso			Código: FO-M1-P3-14	
					Version: 02	
					Fecha de Aprobación: 13/03/2020	
		Resolución	No. 070 de 2011	4/02/2011	Reglamenta técnicamente la formación catastral, la actualización de la formación catastral y la conservación catastral, con el fin de obtener el inventario o censo, debidamente actualizado y clasificado, de los bienes inmuebles pertenecientes al Estado y a los particulares, con el objeto de lograr su correcta identificación física, jurídica, fiscal y económica. Esta Resolución es modificada también por el Artículo 21 de la RESOLUCIÓN No. 1055 de 2012 que ordena al Director del IGAC y/o Jefes de otras autoridades catastrales, establecer los precios para la información o certificaciones catastrales. Nota: La Resolución No. 1149 de 2021 deroga las disposiciones que le sean contrarias.	Instituto Agustín Codazzi-IGAC
		Resolución	No. 1008 de 2012	17/10/2012	Nota: La Resolución No. 1149 de 2021 deroga las disposiciones que le sean contrarias.	Instituto Agustín Codazzi-IGAC
		Resolución	No. 1055 de 2012	31/10/2012	Nota: La Resolución No. 1149 de 2021 deroga las disposiciones que le sean contrarias.	Instituto Agustín Codazzi-IGAC
		Resolución	No. 829 de 2013	26/09/2013	Nota: La Resolución No. 1149 de 2021 deroga las disposiciones que le sean contrarias.	Instituto Agustín Codazzi-IGAC
		Resolución	No. 945 de 2017	14/08/2017	Adopta medidas para la inscripción de la información Catastral, producto de la conformación del Catastro Multipropósito.	Instituto Agustín Codazzi-IGAC
		Resolución	No. 898 de 2014	19/08/2019	Fija las normas, métodos, parámetros, criterios y procedimientos para la elaboración y actualización de los avalúos comerciales, incluido el valor de las indemnizaciones o compensaciones en los casos que sea procedente, en el marco del proceso de adquisición predial de los proyectos de infraestructura de transporte a que se refiere la Ley No. 1682 de 2013. Señala ámbito de aplicación, definiciones, selección de avaluado, solicitud y plazo para la elaboración del avalúo; mecanismos de impugnación, valoración comercial, determinación de la indemnización, consulta de información; investigación de mercado; encuestas, cálculos matemáticos estadísticos; daño emergente y lucro cesante, entre otras disposiciones.	Instituto Agustín Codazzi-IGAC- y Superintendencia de Notariado y Registro - SNR
		Resolución	No. 1177 de 2019	24/09/2019	Modifica parcialmente la Resolución No. 689-2017, por medio de la cual se modifica la Resolución No. 435-2016, que estableció la tabla de rendimientos de la Subdirección de Catastro del Instituto Agustín Codazzi-IGAC.	Instituto Agustín Codazzi-IGAC
		Resolución	No. 1468 de 2021	29/09/2019	Establece los lineamientos técnicos mínimos requeridos en la materialización, medición, procesamiento, disposición y uso de los vértices geodésicos para su integración a la Red Geodésica Nacional de Colombia.	Instituto Agustín Codazzi-IGAC
		Resolución	No. 481 de 2020	18/05/2020	Fija- PRECIOS UNITARIOS de Venta de los productos y servicios a cargo del INSTITUTO GEOGRÁFICO AGUSTÍN CODAZZI-IGAC- y se dictan otras disposiciones.	Instituto Agustín Codazzi-IGAC
		Resolución	No. 388 de 2020	13/04/2020	"Por la cual se establecen las especificaciones Técnicas para los productos de información generados por los procesos de formación Catastral con enfoque multipropósito".	Instituto Agustín Codazzi-IGAC
		Resolución	No. 471 de 2020	14/05/2020	Adopta Especificaciones Técnicas de Cartografía.	Instituto Agustín Codazzi-IGAC


Departamento del Valle del Cauca		Normograma del Proceso				Código: FO-M1-P3-14
						Version: 02
						Fecha de Aprobación: 13/03/2020
		Resolución	No. 509 de 2020	1/06/2020	Modifica la Resolución No. 388 de 2020 del IGAC. "Por la cual se modifica el parágrafo del artículo 1, el artículo 8 y los Anexos 1 y 3 de la Resolución 388 del 13 de abril de 2020 "Por la cual se establecen las especificaciones técnicas para los productos de información generados por los procesos de formación catastral con enfoque multipropósito"	Instituto Agustín Codazzi-IGAC
		Resolución	No. 789 de 2020	8/09/2020	Establecen los criterios básicos de atención al ciudadano, de calidad del servicio, de protección al usuario, de interoperabilidad tecnológica, de reporte de Información en el sistema Nacional de Información Catastral (SINIC), de gestión documental y regula el proceso de empalme, en uso de ellas facultades establecidas en los numerales 1 y 15 del Artículo 6o. del Decreto No. 208 de 2004, el Artículo 79 de la Ley 1955 de 2019, el Decreto No. 1983 de 2019 y el decreto No. 148 de 2020.	Instituto Agustín Codazzi-IGAC
		Resolución	No. 1546 de 2019	30/06/2020	Habilita al Departamento del Valle del Cauca como Gestor Catastral.	Instituto Agustín Codazzi-IGAC
		Resolución	No. 1149 de Agosto 19 de 2021	19/08/2021	Actualiza la Reglamentación Técnica de la Formación, Actualización, Conservación y Difusión Catastral con Enfoque Multipropósito.	Instituto Agustín Codazzi-IGAC
		Resolución	No. 333 de 2021	8/06/2021	Define las actividades asociadas a la implementación de los proyectos de Catastro Multipropósito que se articulan con las iniciativas consignadas en los Planes de Acción para la Transformación Regional-PATR, como insumo para viabilizar las iniciativas o proyectos priorizados identificadas en municipios incluidos en los Programas de Desarrollo con Enfoque Territorial-PDET.	Instituto Agustín Codazzi-IGAC
		Resolución Conjunta	No. 221 IGAC 1732 SNR de 2018	21/02/2018	Adopta instrucciones para determinar los Linderos.	Instituto Agustín Codazzi-IGAC- Y Superintendencia de Notariado y Registro.
		Resolución Conjunta	No. 643 IGAC 5731 SNR de 2018	30/05/2018	Adopta medidas para el Levantamiento Predial	Instituto Agustín Codazzi-IGAC- Y Superintendencia de Notariado y Registro.
		Resolución Conjunta	No. 642 IGAC. 5731 SNR de 2018	30/05/2018	Adopción del Modelo Común de intercambio LADM_COL.	Instituto Agustín Codazzi-IGAC- Y Superintendencia de Notariado y Registro.
		Resolución Conjunta	No. 479 IGAC 5204 SNR	23/04/2019	Modifica parcialmente la Resolución Conjunta No. 221 IGAC 1732 SNR de Febrero 21 de 2018- Actualización y Rectificación de Linderos.	Instituto Agustín Codazzi-IGAC- Y Superintendencia de Notariado y Registro.
		Resolución	No. 130 de 2020	27/01/2020	Por la cual se hace público el proyecto de Resolución "por lo cual se establecen las especificaciones técnicas del levantamiento catastral para fines de la gestión catastral con Enfoque Multipropósito y sus anexos".	Instituto Agustín Codazzi-IGAC
		Resolución	455 de 2020	11/05/2020	"Por la cual se actualizan las directrices sobre la adopción del MIPG, el Comité Institucional de Gestión y Desempeño del IGAC y se dictan otras disposiciones".	Instituto Agustín Codazzi-IGAC
		Resolución	No. ST-0947	16/10/2020	"Sobre la Procedencia o no de la CONSULTA PREVIA con Comunidades Étnicas para Proyectos de Obras o Actividades.	Ministerio del Interior, Dirección de la Autoridad Nacional de Consulta Previa, Presidencia de la República.


Departamento del Valle del Cauca		 Normograma del Proceso				Código: FO-M1-P3-14
						Version: 02
						Fecha de Aprobación: 13/03/2020
		Resolución Conjunta	No. 499 de 2020 SNR No. 04218 de 2020	28/05/2020	Adopta el Modelo Extendido de Catastro Registro del Modelo LADM_COL, en la última versión aprobada por el Instituto Geográfico Agustín Codazzi (IGAC) y la Superintendencia de Notariado y Registro (SNR), con estándar para la interoperabilidad de la información del Catastro y Registro, de conformidad con lo publicado en el repositorio de modelos dispuesto por el IGAC.	Instituto Agustín Codazzi-IGAC- Y Superintendencia de Notariado y Registro.
		Resolución Conjunta	No. 11344 SNR. Y No. 1101 IGAC de 2020	31/12/2020	Se refiere a la reglamentación de la rectificación contemplada en los procedimientos catastrales con efectos registrales.	Instituto Agustín Codazzi-IGAC- y Superintendencia de Notariado y Registro - SNR
		Resolución	No. 00012	30/11/2021	"Por la cual se ordena la suspensión de los sistemas de Gestión Catastral y términos de los trámites".	Gobernación del Valle del Cauca- UNIDAD ADMINISTRATIVA ESPECIAL DE CATASTRO.
		Resolución	No. 269 de 2020	16/12/2020	Adopta el documento tipo para los procesos de Gestión Catastral con enfoque Multipropósito que se celebren a través de Contratos Interadministrativos.	Agencia Nacional de Contratación Pública Colombia Compra Eficiente.
		Resolución	No. 524 de 2022	21/04/2022	Habilita como Gestor Catastral a la Unidad Administrativa Especial de Gestión de Restitución de Tierras Despojadas - UAEGRTD - y se dictan otras disposiciones.	Instituto Agustín Codazzi-IGAC
		Resolución	No. 0799 de 2021	9/12/2021	Modifica la Resolución No. 0330 de 2017 en temas de Ordenamiento.	Ministerio de Vivienda, Ciudad y Territorio.
		Resolución	No. 658 de 2022	24/05/2022	Establece las especificaciones técnicas mínimas para la generación de cartografía temática especial de los instrumentos de ordenamiento territorial.	Instituto Agustín Codazzi-IGAC
		Resolución	No. 197 de 2022	27/01/2022	Modifica la Resolución No. 471 y 529 de 2020 y se establecen las especificaciones técnicas mínimas que deben tener los productos de la Cartografía Básica Oficial de Colombia.	Instituto Agustín Codazzi-IGAC
		Resolución	No. 1092 de 2022	20/09/2022	Fija normas, métodos, parámetros, criterios y procedimientos para la elaboración de avalúos de Servidumbres Legales y afectaciones transitorias en desarrollo de actividades, obras o proyectos declarados por el Legislador como de utilidad pública e interés social.	Instituto Agustín Codazzi-IGAC
		Resolución	No. 318 de 2022	5/02/2022	"Por la cual se modifica la Resolución No. 455 de 2020, relacionada con la actualización de las directrices sobre la adopción de MIPG, el Comité Institucional de Gestión y desempeño del IGAC y se dictan otras disposiciones".	Instituto Agustín Codazzi-IGAC
		Resolución	No. 1330 de 2022	15/11/2022	"Por la cual se expide una directriz sobre la Resolución y los recursos contra los actos administrativos emitidos por el IGAC en el marco del Artículo 71 de la Resolución 1149 de 2021".	Instituto Agustín Codazzi-IGAC
		Resolución	No. 1440 de 2022	5/12/2022	"Por medio de la cual se actualiza la reglamentación de los aspectos técnicos propios de la diligencia de deslinde y la publicación del mapa oficial y de entidades territoriales de la República de Colombia y se deroga la Resolución No. 1093 de 2015".	
		Resolución	No. 267 de 2023	21/02/2023	"Por la cual se adopta la guía para la elaboración del plan de calidad para el proceso de formación catastral y/o actualización de la formación catastral con enfoque multipropósito".	Instituto Agustín Codazzi-IGAC




Departamento del Valle del Cauca		 Normograma del Proceso				Código: FO-M1-P3-14
						Version: 02
						Fecha de Aprobación: 13/03/2020
		Resolución	No. 338 de 2023	9/03/2023	"Por la cual se adoptan decisiones de manera transitoria para la política pública de catastro multipropósito en los territorios y territorialidades indígenas, se deroga parcialmente la circular externa del 08 de noviembre de 2021 y se emiten directrices a los gestores y operadores catastrales".	Instituto Agustín Codazzi-IGAC
		Resolución	No. 1040 de 2023	8/08/2023	"Por medio de la cual se expide la Resolución Única de la Gestión Catastral Multipropósito IGAC y se establecen medidas que determinarán en el futuro la forma en que se maneja la información catastral en Colombia y los mecanismos para la implementación del Catastro Multipropósito".	Instituto Agustín Codazzi-IGAC
		Decreto	No. 1301 de 1940	17/07/1940	Decreto Reglamentario de la Ley No. 65 de 1939, sobre Catastro.	Presidencia de la República de Colombia.
		Decreto	No. 290 de 1957	4/12/1957	Crea el Instituto Geográfico Agustín Codazzi-IGAC.	Junta Militar de Gobierno de la República de Colombia
		Decreto	No. 1250 de 1970	27/07/1970	Regula el Catastro específicamente en su interrelación con el registro y la matrícula inmobiliaria.	Presidencia de la República de Colombia.
		Decreto	No. 2156 de 1970	9/11/1970	Regula el Catastro específicamente en su interrelación con el registro y la matrícula inmobiliaria.	Presidencia de la República de Colombia.
		Decreto	No. 1711 de 1984	8/08/1984	Dicta normas sobre interrelación de registro, Catastro, y se tecnifica y reorganiza administrativamente el Registro de Instrumentos Públicos.	Presidencia de la República de Colombia.
		Decreto	No. 2164 de 1995	7/12/1995	"Por el cual se reglamenta parcialmente el capítulo XIV de la Ley 160 de 1994 en lo relacionado con la dotación y titulación de tierras a las Comunidades Indígenas para la constitución, reestructuración, ampliación y saneamiento de los Resguardos Indígenas en el territorio nacional.	Ministerio de Agricultura.
		Decreto	No. 2381 de 2012	22/11/2012	Reglamenta la Ley No. 1447 de 2011, referente al examen periódico de los límites de las entidades territoriales y su publicación en el mapa oficial de la República, así mismo señala los requisitos de la solicitud del examen, el tiempo en el que se puede solicitar, el procedimiento que se surte en el IGAC, la obligatoriedad de comparecencia de las entidades territoriales, el trámite, contenido y limitaciones de la diligencia de deslinde, el proceso a seguir cuando hay acuerdo o controversia entre las partes respecto de la fijación del límite, y una vez tomada la decisión por la autoridad competente, la gestión de amojonamiento y georreferenciación; señalando además, que es deber de los ciudadanos colaborar y permitir el ingreso a los predios en caso de requerirse.	Gobierno Nacional
		Decreto	No. 1170 de 2015	28/05/2015	Establece marco normativo para regular la gestión catastral.	Instituto Agustín Codazzi-IGAC-
		Decreto	No. 1170 de 2015	28/05/2015	Por medio del cual se expide el Decreto Reglamentario Único del Sector Administrativo de Información Estadística.	DANE
		Decreto	No. 2367 de 2015	7/12/2015	Por el cual se crea el Consejo Superior de la Administración de Ordenamiento del Suelo Rural.	Presidencia de la República de Colombia.

Departamento del Valle del Cauca		Normograma del Proceso				Código: FO-M1-P3-14
						Version: 02
						Fecha de Aprobación: 13/03/2020
		Decreto Ley	No. 902 de 2017	29/05/2017	Por el cual se adoptan medidas para facilitar la implementación de la Reforma Rural Integral contemplada en el Acuerdo Final en materia de tierras, específicamente el procedimiento para el acceso y formalización y el Fondo de Tierras.	Presidencia de la República de Colombia.
		Decreto	No. 1-3-1193 de 2018	30/08/2018	Adopta el Modelo Integrado de Planeación y gestión y se designa coordinadores de las Dimensiones y Políticas de MIPG para la Gobernación del Valle.	Gobernación del Valle del Cauca.
		Decreto	No. 1983 de 2019	31/10/2019	Crea la Habilitación de Gestores Catastrales y sus requisitos de idoneidad para Operadores Catastrales. El Instituto Geográfico Agustín Codazzi verificará los requisitos de idoneidad para la habilitación de las entidades territoriales y de los esquemas asociativos de entidades territoriales como Gestores Catastrales. Se reglamenta parcialmente los Artículos 79, 80, 81 y 82 de la Ley No. 1955 de 2019 y se adiciona un Capítulo al Título 2 de la Parte 2 del Libro 2 del Decreto No. 1170 de 2015.	DANE
		Ordenanza	No. 524 de Diciembre 06 de 2019	6/12/2019	Autoriza al Representante Legal del Departamento del Valle del Cauca, para crear una Unidad Especial de Catastro en la entidad Territorial.	Asamblea del Valle del Cauca.
		Gaceta Departamental	2021	17/08/2021	Se publica la RESOLUCION No. 00007 de Agosto 06 de 2021 del Departamento del Valle del Cauca, "por medio de la cual se ordena la Apertura y Ejecución del Proceso de Actualización Catastral en el MUNICIPIO DE CARTAGO, y se fija la fecha de Iniciación de los Trabajos y Operaciones correspondientes.	Gobernación del Valle del Cauca, UNIDAD ADMINISTRATIVA ESPECIAL DE CATASTRO.
		Decreto	No. 1-3-1680 de 2019	19/12/2019	Modifica el Decreto No. 1380 de Agosto 29 de 2016, por medio del cual se adoptó la Estructura de la Administración Central del Departamento del Valle del Cauca, se definen funciones de sus Dependencias y se dictan otras disposiciones.	Gobernación del Valle del Cauca.
		Decreto	No. 2404 de 2019	27/12/2019	Por el cual se reglamenta el Artículo 1555 de la Ley No. 1955 de 2019 y se modifica el Título 3 de la Parte 2 del Libro 2 del Decreto No. 1170 de 2015 Único del sector Administrativo de Información Estadística (Servicio Estadístico Nacional ICDE).	DANE
		Decreto	No. 148 de 2020	4/02/2020	Modifica disposiciones específicas del IGAC contenidas en el Documento No. 1170 de 2015, por medio del cual se expide el Decreto Reglamentario Único del Sector Administrativo de información Estadística. Reglamenta parcialmente los Artículos 79, 80, 81 y 82 de la Ley No. 1955 de 2019 y se modifican parcialmente el Título 2 de la Parte 2 del Libro 2 del Decreto No. 1170 de 2015, por medio del cual se expide el Decreto Reglamentario Único del Sector Administrativo de Información Estadística (Gestión Catastral, Catastro Multipropósito, Información Económica Catastral, NUPRE, Inspección, Vigilancia y Control de la Gestión Catastral).	Departamento Administrativo Nacional de Estadística de Presidencia de la República.

Departamento del Valle del Cauca		Normograma del Proceso				Código: FO-M1-P3-14
						Version: 02
						Fecha de Aprobación: 13/03/2020
		Decreto	No. 1232 de 2020	14/09/2020	"Por medio del cual se adiciona y modifica el Artículo 2.2.1.1. del Título 1, se modifica la Sección 2 del Capítulo 1 del Título 2 y se adiciona el Artículo 2.2.4.1.2.2 de la Sección 2 del Capítulo 1 del Título 4, de la Parte 2 del Libro 2 del DECRETO No. 1077 de 2015 Único Reglamentario del Sector Vivienda, Ciudad y Territorio, en lo relacionado con la planeación del ORDENAMIENTO TERRITORIAL	Ministerio de Vivienda, Ciudad y Territorio.
		Decreto	No. 1-3-1638, Artículo 102	23/10/2020	Actualiza la Estructura de la Administración Central del Departamento del Valle del Cauca y se definen las funciones de sus Dependencias.	Gobernación del Valle del Cauca.
		Decreto	No. 1820 de 2020	31/12/2020	Modifica el Decreto 1082 de 2015, con el propósito de determinar los porcentajes de incremento de los avalúos catastrales para la vigencia 2021.	Departamento Nacional de Planeación.
		Decreto	No. 310 de 2021	25/03/2021	"Por el cual se reglamenta el Artículo 41 de la LEY No. 1955 de 2019, sobre las condiciones para implementar la obligatoriedad y aplicación de los Acuerdos Macro de Precios y se modifican los Artículos 2.2.1.2.1.2.7. y 2.2.1.2.1.2.1.2. del DECRETO NO. 1082 DE 2015, Único Reglamentario del Sector Administrativo de Planeación Nacional.	Departamento Nacional de Planeación.
		Decreto	No. 1-17-0320 de 2021	18/03/2021	Se fijan los precios para los servicios, bienes y trámites, que dentro de su competencia se realizan. Por medio del cual se fijan los precios unitarios para los servicios, bienes y trámites catastrales prestados por el Departamento del Valle del Cauca como Gestor Catastral, a través de la Unidad Administrativa Especial de Catastro.	Gobernación del Valle del Cauca.
		Decreto	No. 846 de 2021	29/07/2021	Otorga facultades legales al Instituto Geográfico Agustín Codazzi-IGAC. El Artículo 3o. Señala que el IGAC ejerce como máxima autoridad catastral nacional; el Artículo 4o señala las funciones del IGAC y el Artículo 10 determina las funciones de la Dirección General del IGAC.	Instituto Agustín Codazzi-IGAC-
		Decreto	No. 847 de 2021	29/07/2021	"Modifica la Planta de Personal del Instituto Agustín Codazzi-IGAC.	Departamento Administrativo Nacional de Estadística.
		Decreto	No. 1891 de 2021	30/12/2021	Por medio del cual se sustituye el capítulo 1 del Título 10 de la Parte 2 del Libro 2 del Decreto No. 1082 de 2015, Único Reglamentario del Sector Administrativo de Planeación Nacional, con el propósito de determinar los porcentajes de incremento de los avalúos Catastrales para la vigencia 2022.	Departamento Nacional de Planeación.
		Decreto - Ley	No. 846 de 2021	29/07/2021	Modifica la estructura y funciones del Instituto Geográfico Agustín Codazzi. DEROGA los siguientes DECRETOS: No. 1551 de 2009, 208 de 2004 y 2113 de 1992.	Presidencia de la República de Colombia.

Departamento del Valle del Cauca		Normograma del Proceso				Código: FO-M1-P3-14
						Version: 02
						Fecha de Aprobación: 13/03/2020
		Decreto	No. 140 de 2022	27/01/2022	"Por el cual se reglamenta 11 ARTICULO 107 DE LA LEY No. 2159 de 2021, en relación con la financiación de procesos CATASTRALES a través de un Patrimonio Autónomo, su administración, funcionamiento y determinación de la entidad financiera del Estado del orden nacional que administrará los recursos y se adiciona al Capítulo 6 del Título 2 de la Parte 2 del Libro 2 del Decreto número 1170 de 2015, por medio del cual se expide el Decreto Reglamentario Único del Sector Administrativo de Información Estadística".	Congreso de Colombia
		Decreto	No. 1-17-0539 de 2022	7/06/2022	Fija Precios Unitarios para los Servicios, Bienes y trámites Catastrales prestados por el Departamento del Valle del Cauca como Gestor Catastral, a través de la Unidad Administrativa Especial de Catastro.	Departamento del Valle del Cauca.
		Decreto	No. 1608 de 2022	5/08/2022	"Por el cual se modifican parcialmente los artículos 2.2.2.5.1.2.2.2.5.6.y 2.2.2.5.7 del Sector Administrativo de Información Estadística", adicionado por el DECRETO No. 1983 de 2019, " por el cual se reglamentan parcialmente los artículos 79, 80,81 y 82 de la LEY No. 1955 de 2019 y se adiciona un Capítulo al Título 2 de la Parte 2 del Libro 2 del DECRETO No. 1170 de 2015, por medio del cual se expide el DECRETO Reglamentario Único del Sector Administrativo de Información Estadística"	Congreso de Colombia
		Directiva	No. 10 de octubre de 2019	10/10/2019	Articulación institucional e intercambio de información para el diseño e implementación del Sistema de Administración de Tierras y el Catastro Multipropósito Rural-Urbano.	Presidencia de la República de Colombia.
		Documento CONPES	No. 3958 de 2019	26/03/2019	Propone una estrategia para la implementación de la política pública de Catastro Multipropósito, que permite contar con un Catastro integral, completo, actualizado, confiable, consistente con el sistema de Registro de la Propiedad Inmueble, digital e interoperable con otros sistemas de información. La presente estrategia REEMPLAZA el DOCUMENTO CONPES No. 3859 de Junio 13 de 2016.	Consejo Nacional de Política Económica y Social- Departamento Nacional de Planeación.
		Documento CONPES	No. 3951 de 2018	26/11/2018	Contiene concepto favorable a la Nación para contratar operaciones de crédito externo con la banca multilateral hasta por USD150 millones, o su equivalente en otras monedas, destinados a financiar parcialmente el programa para la adopción e implementación de un Catastro Multipropósito Rural-Urbano.	Consejo Nacional de Política Económica y Social- Departamento Nacional de Planeación.
		Acto Legislativo	No. 01 de 2016	7/07/2016	Por medio del cual se establecen instrumentos jurídicos para facilitar y asegurar la implementación y desarrollo normativo del Acuerdo Final para la terminación del Conflicto y la construcción de una paz estable y duradera.	Congreso de Colombia
		Documento CONPES	No. 3859 de 2016	13/06/2016	Contiene la Política para la adopción e implementación de un Catastro Multipropósito Rural-Urbano.	Consejo Nacional de Política Económica y Social- Departamento Nacional de Planeación.
		Documento CONPES	No. 4066 de 2021	20/12/2021	Contiene REAJUSTES A LOS AVALÚOS CATASTRALES para la vigencia 2022.	Consejo Nacional de Política Económica y Social- Departamento Nacional de Planeación.

Departamento del Valle del Cauca		Normograma del Proceso				Código: FO-M1-P3-14				
										Version: 02
										Fecha de Aprobación: 13/03/2020
		Documento CONPES	No. 3641 de 2010	15/02/2010	Contiene la Política Nacional para consolidar la interrelación del Catastro y el Registro.	Consejo Nacional de Política Económica y Social- Departamento Nacional de Planeación.				
		Acto Legislativo	No. 01 de 1999	30/07/1999	Garantiza la propiedad privada y es el fundamento para que la Corte Constitucional señale que después de éste Acto Legislativo, la indemnización por bienes inmuebles con motivo de expropiación por el Estado, no puede ser irrisoria o simbólica y debe corresponder "a lo que es justo".	Congreso de Colombia				
		Acto Legislativo	No. 03 de 2023	24/07/2023	"Por medio del cual se modifica la Constitución Política de Colombia y se establece la Jurisdicción Agraria y Rural"					
		Carta Política	Constitución Política de Colombia	7/07/1991	Carta de Derechos y Deberes de los Ciudadanos ante Catastro. El Artículo 365 dispone que los servicios públicos son inherentes a la finalidad social del Estado... y éste último mantendrá la regulación, el control y la vigilancia de dichos servicios (...)	Congreso de Colombia				
		Carta Catastral Rural	S/N		Documento cartográfico georreferenciado en el que se encuentran individualizados los predios que conforman la zona rural de la unidad orgánica catastral, y la delimitación e identificación de los sectores, veredas catastrales, límite municipal y perímetro urbano.29/04/2021	Gobernación del Valle del Cauca.				
		Sentencia	Sentencia T-377 de 1997	15/08/1997	FUNCION CATASTRAL-Finalidad En términos generales, la función catastral, constituye una función pública desarrollada por autoridades públicas encargadas de adelantar la formación, actualización y conservación de los catastros del país según la normatividad que para el efecto se expida. PROCESO DE FORMACION CATASTRAL-Finalidad ACTUALIZACION DE LA FORMACION CATASTRAL-Finalidad CONSERVACION CATASTRAL-Finalidad FUNCION CATASTRAL-Procedimiento especial administrativo La función catastral, dada su finalidad y actividades que la caracterizan, constituye un procedimiento especial administrativo y no está sujeto a los procedimientos administrativos ordinarios que regula dicho ordenamiento administrativo sino en lo no contemplado y siempre y cuando resulte compatible.	Corte Constitucional				
		Sentencia	Sentencia C-1251 de 2001	28/11/2001	Impuesto Predial Unificado (autorización a los contribuyentes).	Corte Constitucional				
		Sentencia	Sentencia C-032 de 2005	15/02/2005	Faculta al Gobierno Distrital para señalar el porcentaje en el cual se debe ajustar avalúos anualmente.	Corte Constitucional				
		Sentencia	Sentencia C-274 de 2013	9/05/2013	Revisión a la Ley 1712 de 2014 o Ley de Transparencia y del Derecho de acceso a la información pública nacional y las excepciones a la publicidad de información y/o DERECHO DE ACCESO A LA INFORMACIÓN PÚBLICA NACIONAL para toda persona titular del derecho a acceder a la información pública, sin exigir ninguna cualificación o interés particular para que se entienda que tiene derecho a solicitar y a recibir dicha información de conformidad con las reglas que establece la Constitución y el Proyecto de Ley.	Corte Constitucional				

Departamento del Valle del Cauca		Normograma del Proceso			Código: FO-M1-P3-14	
					Version: 02	
					Fecha de Aprobación: 13/03/2020	
		Sentencia	Sentencia T-247 de 2015	30/04/2015	Derecho a la Consulta Previa de las Comunidades Indígenas y ordena al IGAC adelantar consulta previa para nuevos procesos de formación y actualización catastral en municipios donde habitan las Comunidades Indígenas.	Corte Constitucional, Sentencia de Revisión.
		Sentencia	Sentencia T-530 de 2016	27/09/2016	DERECHO FUNDAMENTAL AL TERRITORIO DE LAS COMUNIDADES INDÍGENAS- Vulneración por parte de la ANM al haber continuado los procesos de otorgamiento de licencias mineras bajo la excusa de que dicho ámbito territorial no se encuentra dentro del Catastro Minero.	Corte Constitucional
		Sentencia	Sentencia SU-288 de 2022	18/05/2022	La Honorable Corte Constitucional decide en esta ocasión sobre varias Tutelas relacionadas con la prescripción de tierras baldías, y emite órdenes con miras a evitar el acaparamiento y protege al Campesinado sin tierra. En el comunicado de la Sentencia constata (...) "el grave incumplimiento del Régimen Especial de Baldíos y del deber del Estado de promover el acceso progresivo a la propiedad de la tierra de los campesinos".	Corte Constitucional, Sentencia de Unificación de Revisión de Tutela
		Auto	Auto de Radicación No. 11001-03-24-000-2022-00393-00 (69.231)	22/02/2023	Resuelve: "SUSPENDER de manera provisional el aparte "si tales contratos serán suscritos con personas naturales que ya tienen otros contratos de prestación de servicios con otras entidades públicas, lo cual verificarán previamente en la plataforma del SECOP," contenido en el inciso 4o. del numeral 1.1. de la Directiva Presidencial No. 08 de 2022.	Consejo de Estado (Proceso en curso).
		Circular	No. 3027 de 2019	20/06/2019	Suministra claridades para el uso y consultas realizadas a través de la Plataforma VUR.	Superintendencia de Notariado y Registro - SNR.
		Circular	No. 583 de 2021	31/08/2021	Indica las condiciones mínimas para la práctica de Visitas a los Gestores y Operadores Catastrales.	Superintendencia de Notariado y Registro - SNR.
		Anexo	No. 01	24/03/2022	Proyecto GLOSARIO ÚNICO DE TÉRMINOS CATASTRALES.	Instituto Agustín Codazzi-IGAC-
ELABORÓ		REVISÓ			Fecha de actualización	
Nombre: Ida Amira Ruiz de Castillo		Nombre: Diana Lorena Vanegas Cajiao			21/09/2023	
Cargo: Abogada Contratista Mg.		Cargo: Gerente - Unidad Administrativa Especial de Catastro - UAEC			Fecha de Socialización	
Firma: 		Firma: 			26/09/2023	
Fecha: 21-09-2023		Fecha: 21-09-2023				
ELABORÓ		REVISÓ			APROBO	
Nombre: Adriana Castaño Jaramillo, Angie		Nombre: Francisco de Paula Santander Benavides			Comité Institucional de Gestión y Desempeño	
Cargo: Contratistas SIG		Cargo: Líder de Programa (e)			Acta No.003	
Firma:		Firma:				
Fecha: 20/02/2020		Fecha: 25/02/2020			Fecha: 13/03/2020	