No. 14. MAPA ÁREA DE INTERÉS ARQUEOLÓGICO No. 21. VEREDA ALBÁN, MUNICIPIO DE EL CAIRO - VALLE DEL CAUCA.

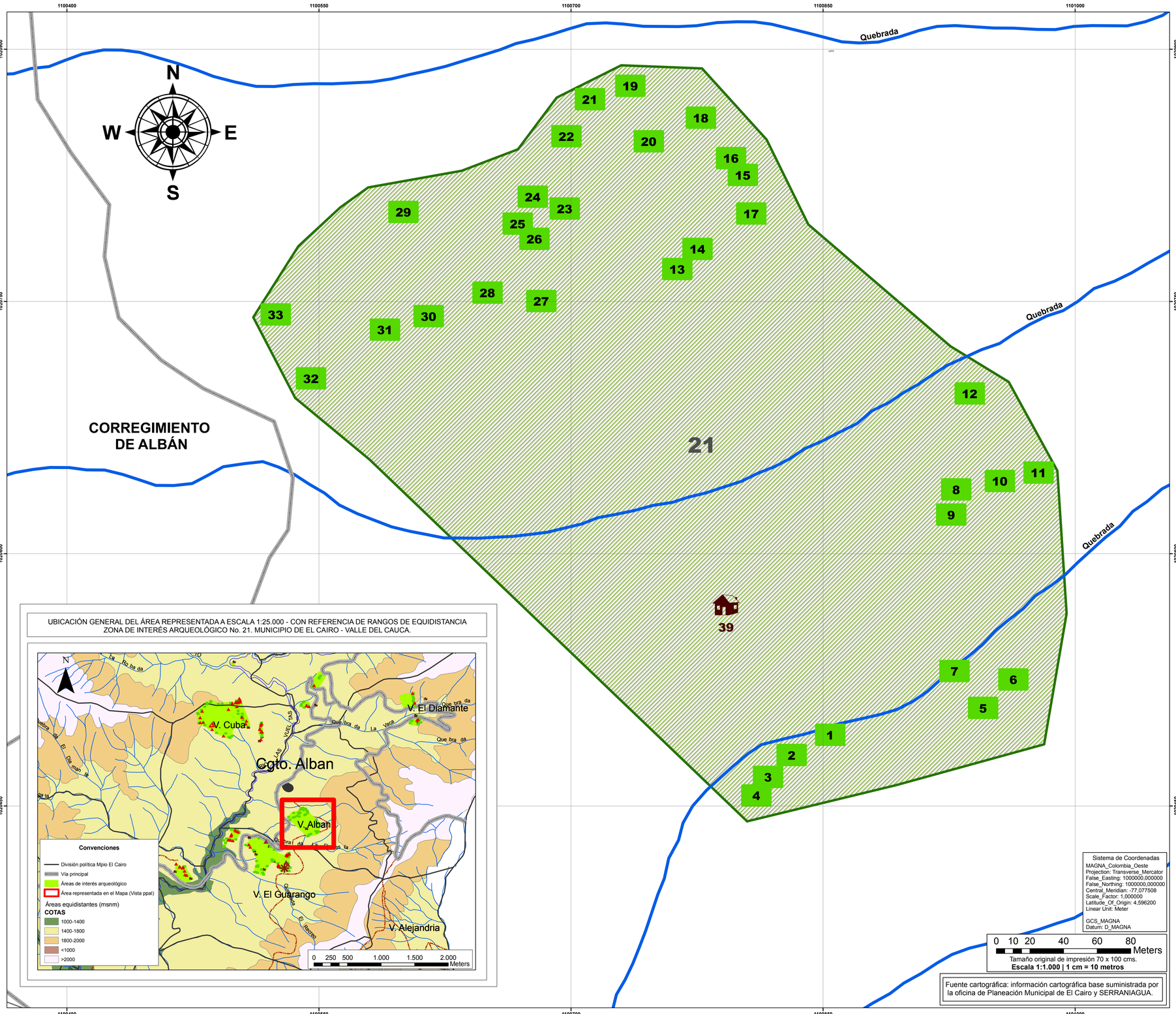

UBICACIÓN GENERAL DEL ÁREA REPRESENTADA A ESCALA 1:25.000 - CON REFERENCIA DE RANGOS DE EQUIDISTANCIA ZONA DE INTERÉS ARQUEOLÓGICO No. 21. MUNICIPIO DE EL CAIRO - VALLE DEL CAUCA.

Sistema de Coordenadas
MAGNA_Colombia_Oeste
Projection: Transverse_Mercator
False_Easting: 1000000,000000
False_Northing: 1000000,000000
Central_Meridian: -77,077508
Scale_Factor: 1,000000
Latitude_Of_Origin: 4,596200
Linear Unit: Meter

GCS_MAGNA
Datum: D_MAGNA

0 10 20 40 60 80 Meters

Tamaño original de impresión 70 x 100 cms.
Escala 1:1.000 | 1 cm = 10 metros

Fuente cartográfica: información cartográfica base suministrada por la oficina de Planeación Municipal de El Cairo y SERRANIAGUA.

Sistematización y edición: Mónica C. Caicedo - Geógrafa UNICAUCA

UBICACIÓN GENERAL DEL ÁREA DE INTERÉS ARQUEOLÓGICO No. 21. EN EL MUNICIPIO DE EL CAIRO VALLE DEL CAUCA

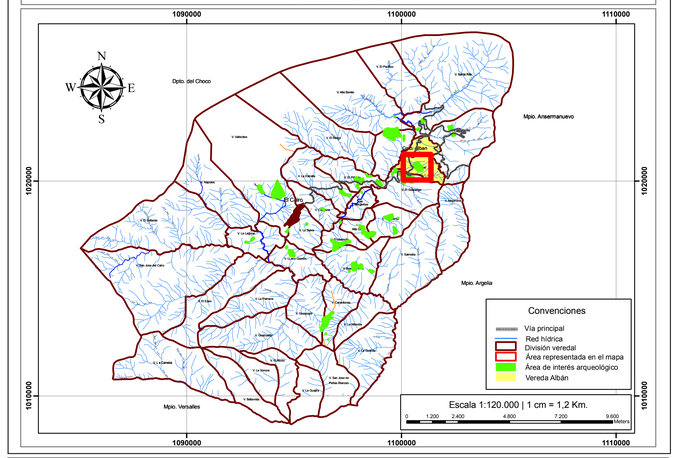

Ubicación del Departamento del Valle del Cauca en Colombia

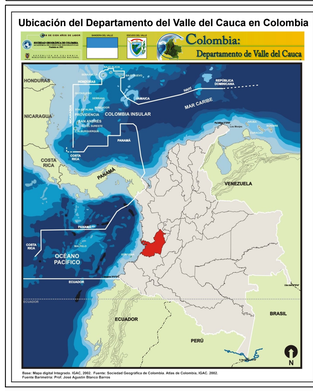

Mpio: Mapa digital Integrado, IGAC, 2002. Fuente: Sociedad Geográfica de Colombia. Atlas de Colombia, IGAC, 2002.
Fuente Barrancas: Prof. José Agustín Blanco Barros.

Ubicación Municipio de El Cairo en el Dpto. del Valle del Cauca

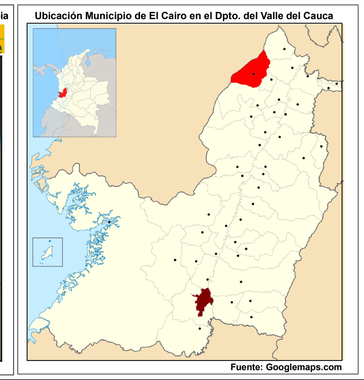

Fuente: Googlemaps.com

CONVENCIONES

- Casa visitada (Finca)
- Quebrada
- Vía principal El Cairo
- Tambos
- Área de interés arqueológico

AREAS DE INTERÉS ARQUEOLOGICO No. 21. VEREDA ALBÁN							
Área de interés arqueológico No. 21. Area: 12,95 Has. (Finca visitada: No. 39)							
No. finca	Nombre finca	Propietario	Vereda	Área Has	Coordenadas planas N	Coordenadas planas E	Coordenadas geográfica
39	La Divisa	Alvaro Gomez	Albán	42	1102150	1110112	N 4°51,518" A 76°10'36,3"
TAMBOS							
No. en mapa	Altura (msnm)	Descripción			Coordenadas planas N	Coordenadas planas E	Coordenadas geográfica
1	1646	Tambo			1102112	1110164	N 4°51,3" A 76°10'36,3"
2	1641	Tambo			1102110	1110181	N 4°51,0" N 76°10'37,0"
3	1640	Tambo			1102107	1110187	N 4°51,0" N 76°10'37,5"
4	1637	Tambo			1102106	1110190	N 4°51,0" N 76°10'37,7"
5	1610	Tambo			1102108	1110146	N 4°51,8" N 76°10'36,3"
6	1616	Tambo			1102125	1110163	N 4°52,4" N 76°10'36,8"
7	1631	Tambo			1102130	1110138	N 4°52,5" N 76°10'35,9"
8	1691	Tambo			1102138	1110139	N 4°55,0" N 76°10'35,9"
9	1710	Tambo			1102123	1110145	N 4°56,5" N 76°10'36,0"
10	1720	Tambo			1102143	1110135	N 4°56,2" N 76°10'35,0"
11	1710	Tambo			1102148	1110138	N 4°56,3" N 76°10'36,2"
12	1726	Tambo			1102116	1110197	N 4°52,9" N 76°10'36,6"
13	1673	Tambo			1102119	1110143	N 4°70,3" N 76°10'36,2"
14	1628	Tambo			1102181	1110175	N 4°70,7" N 76°10'38,9"
15	1635	Tambo			1102195	1110182	N 4°70,1" N 76°10'38,0"
16	1635	Tambo			1102185	1110195	N 4°70,4" N 76°10'38,2"
17	1638	Tambo			1102192	1110167	N 4°70,4" N 76°10'37,8"
18	1635	Tambo			1102169	1110177	N 4°70,2" N 76°10'38,8"
19	1638	Tambo			1102158	1110135	N 4°70,8" N 76°10'35,1"
20	1681	Tambo			1102145	1110146	N 4°72,8" N 76°10'36,8"
21	1683	Tambo			1102120	1110171	N 4°70,6" N 76°10'37,9"
22	1628	Tambo			1102118	1110187	N 4°72,8" N 76°10'31,4"
23	1652	Tambo			1102135	1110186	N 4°71,5" N 76°10'31,4"
24	1681	Tambo			1102112	1110127	N 4°70,7" N 76°10'32,0"
25	1665	Tambo			1102116	1110168	N 4°72,8" N 76°10'32,3"
26	1667	Tambo			1102187	1110128	N 4°70,9" N 76°10'32,0"
27	1610	Tambo			1102150	1110182	N 4°51,7" N 76°10'31,9"
28	1654	Tambo			1102155	1110180	N 4°53,8" N 76°10'32,9"
29	1641	Tambo			1102163	1110100	N 4°71,4" N 76°10'34,5"
30	1618	Tambo			1102141	1110125	N 4°51,4" N 76°10'34,0"
31	1629	Tambo			1102133	1110149	N 4°51,1" N 76°10'34,9"
32	1605	Tambo			1102104	1110145	N 4°52,2" N 76°10'36,3"
33	1605	Tambo			1102112	1110124	N 4°51,9" N 76°10'37,0"

GOBERNACIÓN DEL VALLE DEL CAUCA
Secretaría de Cultura

ALCALDÍA MUNICIPAL DE EL CAIRO
Valle del Cauca

INCIVA
Patrimonio Vital