

Instructivo.


Se requiere conexión a Internet para diligenciar el formulario.

Quien diligencie la información es responsable de su veracidad ante la Gobernación del Valle del Cauca, Secretaría de Educación.

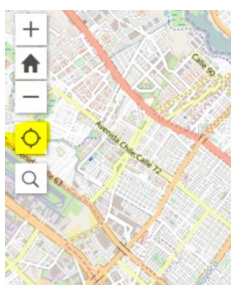
1. Ingrese a la siguiente URL de la aplicación en un navegador web (computador, celular, Tablet cualquier dispositivo que cuente con un navegador)

<https://gov-esri-co.maps.arcgis.com/apps/CrowdsourceReporter/index.html?appid=b68dd65aae884da3b3ddea57767ace69>

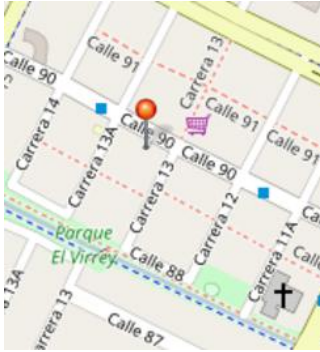
2. Seleccione la opción de entrar como invitado.



3. El aplicativo lo llevara mediante el GSP a la ubicación en la que se encuentra (realizar el informe cuando se encuentre en la institución educativa para tener las coordenadas de este punto) para esto seleccione el botón de ubicación y haga un zoom para tener detalle de la ubicación donde se encuentra.



4. Al darle el botón de ubicación, coloca un pin rojo. Ver imagen.



5. Seleccione la opción de **enviar un informe**, se desplegará la información que debe diligenciar, no olvide diligenciar por completo el formulario.

Detalles

Nombre institución

Codigo Dane

Nombre rector

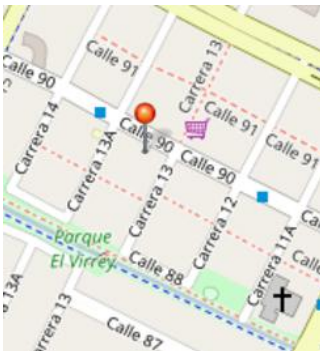
Dirección

Localización
Seleccionar... ▾

Email

Teléfono

6. En la última parte del formulario deberá seleccionar la ubicación, para esto deberá con el cursor ubicarse en el mapa y dar un clic en la ubicación que le arroja el pin rojo y se coloca un círculo negro alrededor del pin rojo.



7. Por último de clic en informar y le aparecerá un mensaje en el cual le dirá que su formulario ha sido enviado.

Tener en Cuenta:

- ✓ Si esta capturando la información desde un computador, es posible que se presente una ubicación errónea ya que ubica la posición que le da la Red de Internet. En ese caso se puede buscar la posición sobre el mapa para que quede registrada y al darle clic aparece el círculo negro, se sigue con los mismos pasos de capturar la información y de Informar.
- ✓ Si la información la va a capturar desde el smartphone o tablet es importante activarle la función GPS para capturar la posición de la captura.